KANTON AARGAU

DEPARTEMENT
BAU, VERKEHR UND UMWELT
Abteilung Tiefbau

GEMEINDE
Böztal (Hornussen) IO/AO

STRASSE
K 482

Gemäss § 95 Bau-Gesetz öffentlich aufgelegen
auf der Stadt-/Gemeindeverwaltung
vom 17. 11. 2025 bis 17. 12. 2025
.... den ....
Namens des Stadt-/Gemeinderates
....

BEREICH
AO: S600 + 66 m bis S600 + 206 m (L= 140 m)
IO: S600 + 206 m bis S604 + 20 m (L= 332 m)

OBJEKT
Belagssanierung Zeiherstrasse

PLAN
Situation 1:200
Teil 1: QP 1 - 18

Vorstudien	Vorprojekt	Bauprojekt	Auflageprojekt	Ausführungsprojekt	Ausgeführtes Werk

ÜBERSICHTSSKIZZE

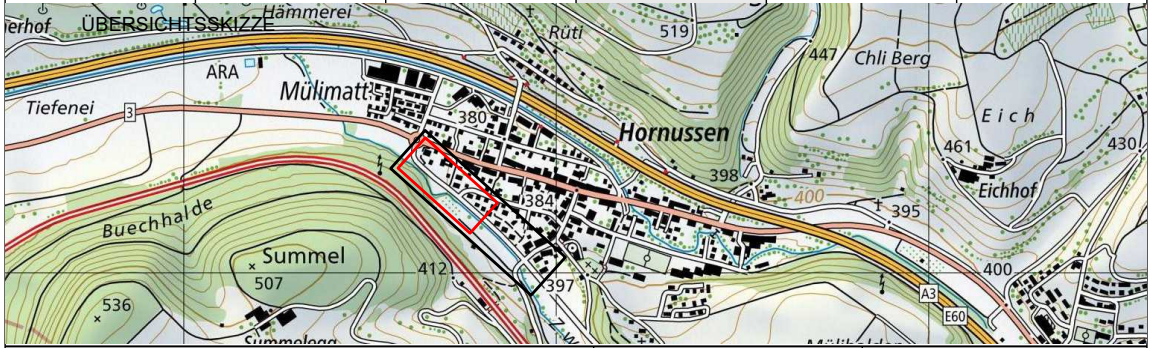
ierhof
Hämmerei
Rüti
519
447
Chli Berg
ARA
Mülimatt
Tiefenei
3
380
Hornussen
Eich
461
430
398
400
395
Eichhof
384
Buechhalde
Summel
507
412
397
536
400
A3
E60

PROJEKTVERFASSER

KSL INGENIEURE

KSL Ingenieure AG ksl-ing.ch • Baden-Dättwil • Frick • Muri
Dammstrasse 3 • 5070 Frick • 062 865 30 30
BERATUNG • TRAGWERKE • GEOMATIK • UMWELT • INFRASTRUKTUR • RAUM

PLAN NR. 222216 / 101		FORMAT: 1680 x 297 mm FLÄCHE: 0.50 m^2	
		NAME	DATUM
PROJEKT		MC	2023
GEZEICHNET		YST	20.10.2025
GEPRÜFT		MC	20.10.2025
ÄNDERUNGEN	INDEX		
	A		
	B		
	C		
FREIGABE			
REG. NR.	167.482.003	PLAN NR.	101

222_313 / Version 4.2, 18.04.2018

BAUHERR:

Abteilung Tiefbau
Unterhaltskreis IV

PS-Nr. AO: 640-203924-02-01
PS-Nr. IO: 640-203924-02-02
PL ATB: Stefano Donatiello

Datei: 222216_3_Situation.2d

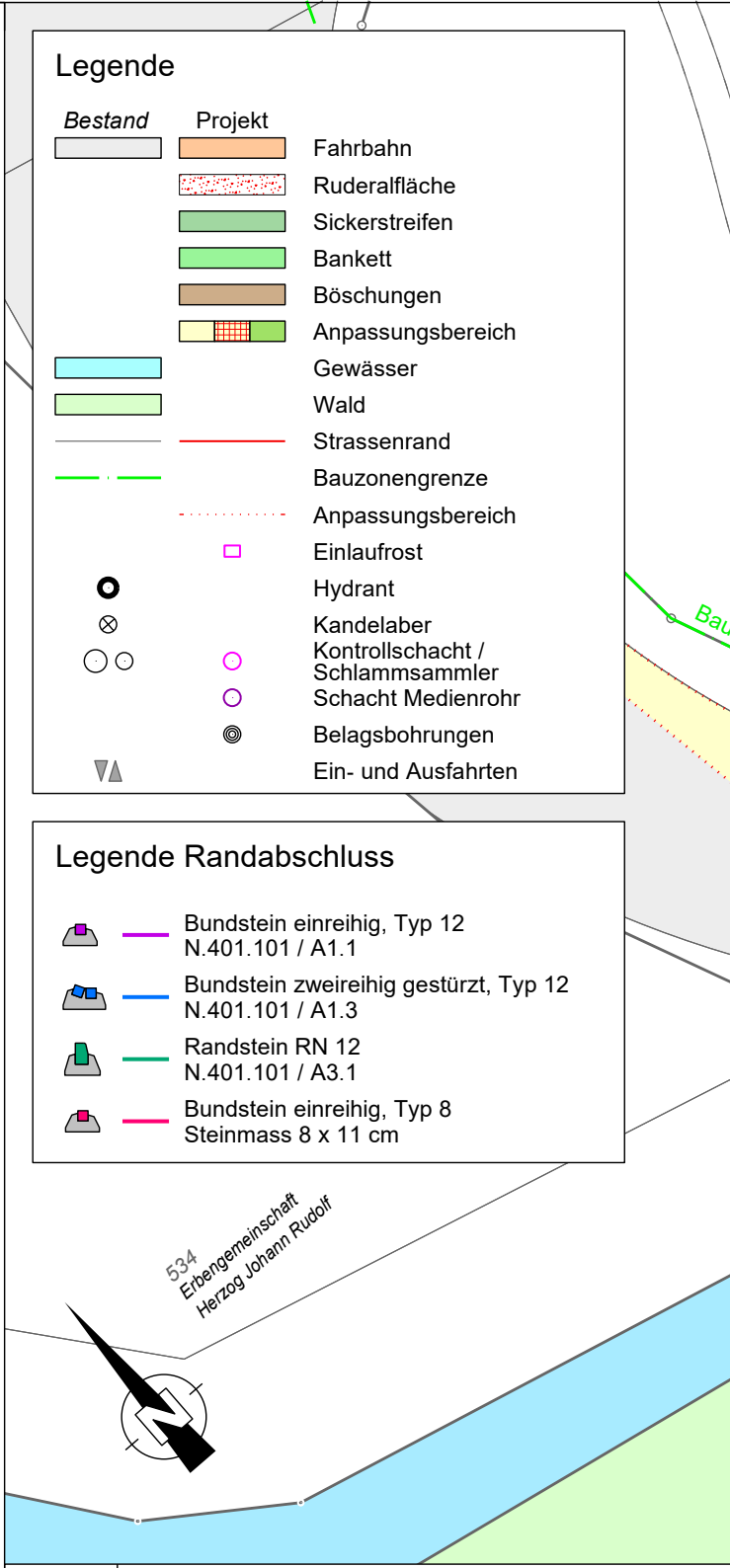
534
Erbengemeinschaft
Herzog Johann Rudolf
Bau

Legende

Bestand	Projekt	
▭	🟧	Fahrbahn
	▨	Ruderalfläche
	🟩	Sickerstreifen
	🟩	Bankett
	🟫	Böschungen
	▨	Anpassungsbereich
▭		Gewässer
▭		Wald
—	—	Strassenrand
— · —		Bauzonengrenze
	······	Anpassungsbereich
	□	Einlaufrost
◉		Hydrant
⊗		Kandelaber
○ ○	○	Kontrollschacht / Schlammsammler
	○	Schacht Medienrohr
	◎	Belagsbohrungen
▼▲		Ein- und Ausfahrten

Legende Randabschluss

▲	—	Bundstein einreihig, Typ 12 N.401.101 / A1.1
▲	—	Bundstein zweireihig gestürzt, Typ 12 N.401.101 / A1.3
▲	—	Randstein RN 12 N.401.101 / A3.1
▲	—	Bundstein einreihig, Typ 8 Steinmass 8 x 11 cm

Index	Änderungen
A	
B	
C	

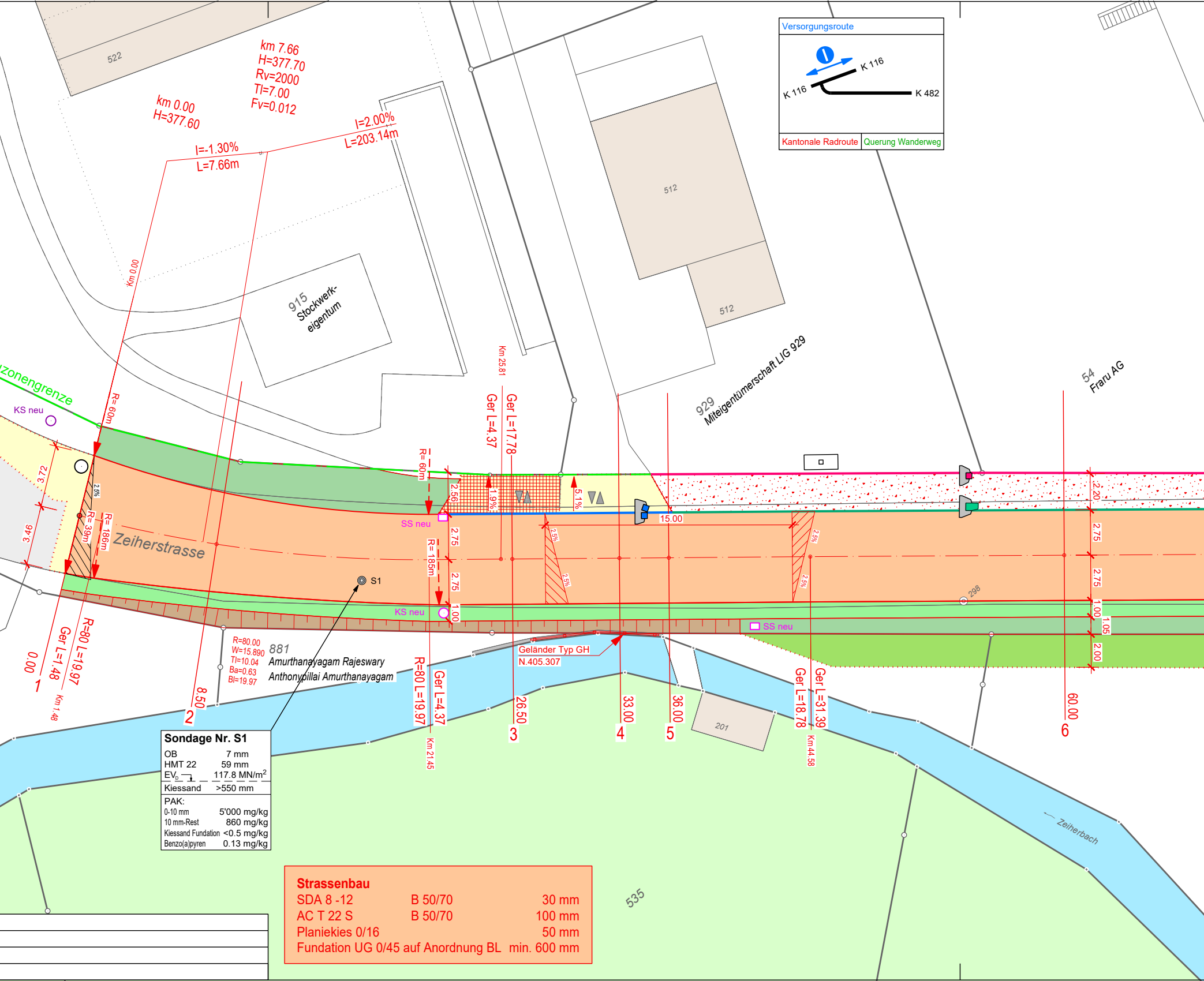
Versorgungsroute
K 116
K 116
K 482
Kantonale Radroute
Querung Wanderweg
522
km 7.66
H=377.70
Rv=2000
Tl=7.00
Fv=0.012
km 0.00
H=377.60
I=2.00%
L=203.14m
I=-1.30%
L=7.66m
Km 0.00
915 Stockwerk-eigentum
512
512
929 Miteigentümerschaft LIG 929
54 Fraru AG
Km 25.81
Ger L=4.37
Ger L=17.78
zonengrenze
KS neu
R= 60m
R= 60m
3.72
3.46
2.5%
R= 39m
R= 186m
Zeiherstrasse
SS neu
2.56
1.9%
5.1%
15.00
R= 185m
2.75
2.75
1.00
2.5%
2.5%
2.5%
2.5%
S1
KS neu
298
SS neu
2.20
2.75
2.75
1.00
1.05
2.00
R=80.00
W=15.890
Tl=10.04
Ba=0.63
Bl=19.97
881
Amurthanayagam Rajeswary
Anthonypillai Amurthanayagam
Geländer Typ GH
N.405.307
0.00
1
Ger L=1.48
R=80 L=19.97
Km 1.48
8.50
2
R=80 L=19.97
Ger L=4.37
Km 21.45
26.50
3
33.00
4
36.00
5
Ger L=18.78
Ger L=31.39
Km 44.58
60.00
6
201
Zeiherbach
535

Sondage Nr. S1

OB	7 mm
HMT 22	59 mm
EV	117.8 MN/m²
Kiessand	>550 mm
PAK:	
0-10 mm	5'000 mg/kg
10 mm-Rest	860 mg/kg
Kiessand Fundation	<0.5 mg/kg
Benzo(a)pyren	0.13 mg/kg

Strassenbau

SDA 8 -12	B 50/70	30 mm
AC T 22 S	B 50/70	100 mm
Planiekies 0/16		50 mm
Fundation UG 0/45 auf Anordnung BL		min. 600 mm

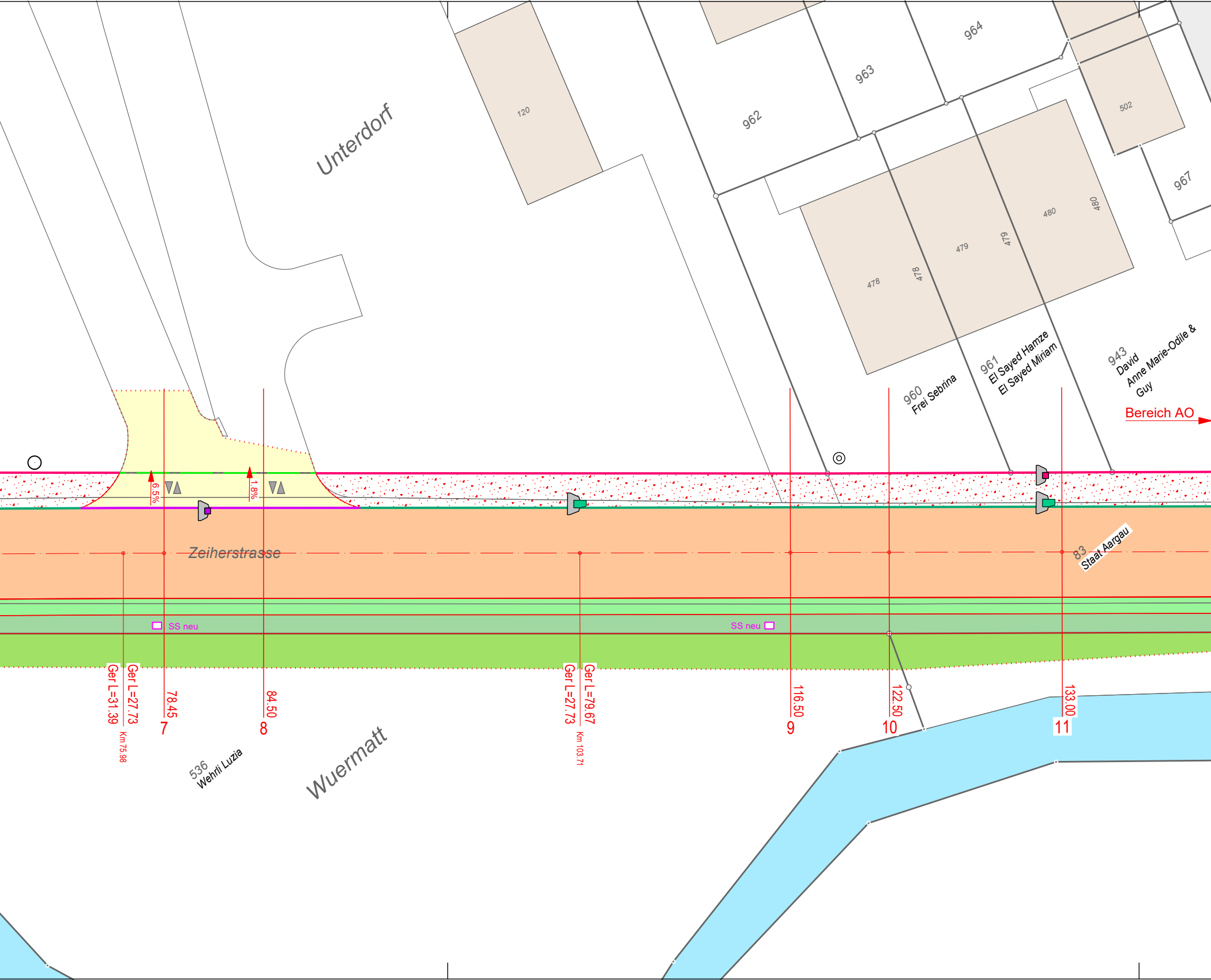
Unterdorf
120
962
963
964
502
967
478
478
479
479
480
480
960
Frei Sebrina
961
El Sayed Hamze
El Sayed Miriam
943
David
Anne Marie-Odile &
Guy
Bereich AO
6.5%
1.8%
Zeiherstrasse
83
Staat Aargau
SS neu
SS neu
Ger L=31.39
Ger L=27.73
Km 75.98
78.45
7
84.50
8
Ger L=27.73
Ger L=79.67
Km 103.71
116.50
9
122.50
10
133.00
11
536
Wehrli Luzia
Wuermatt

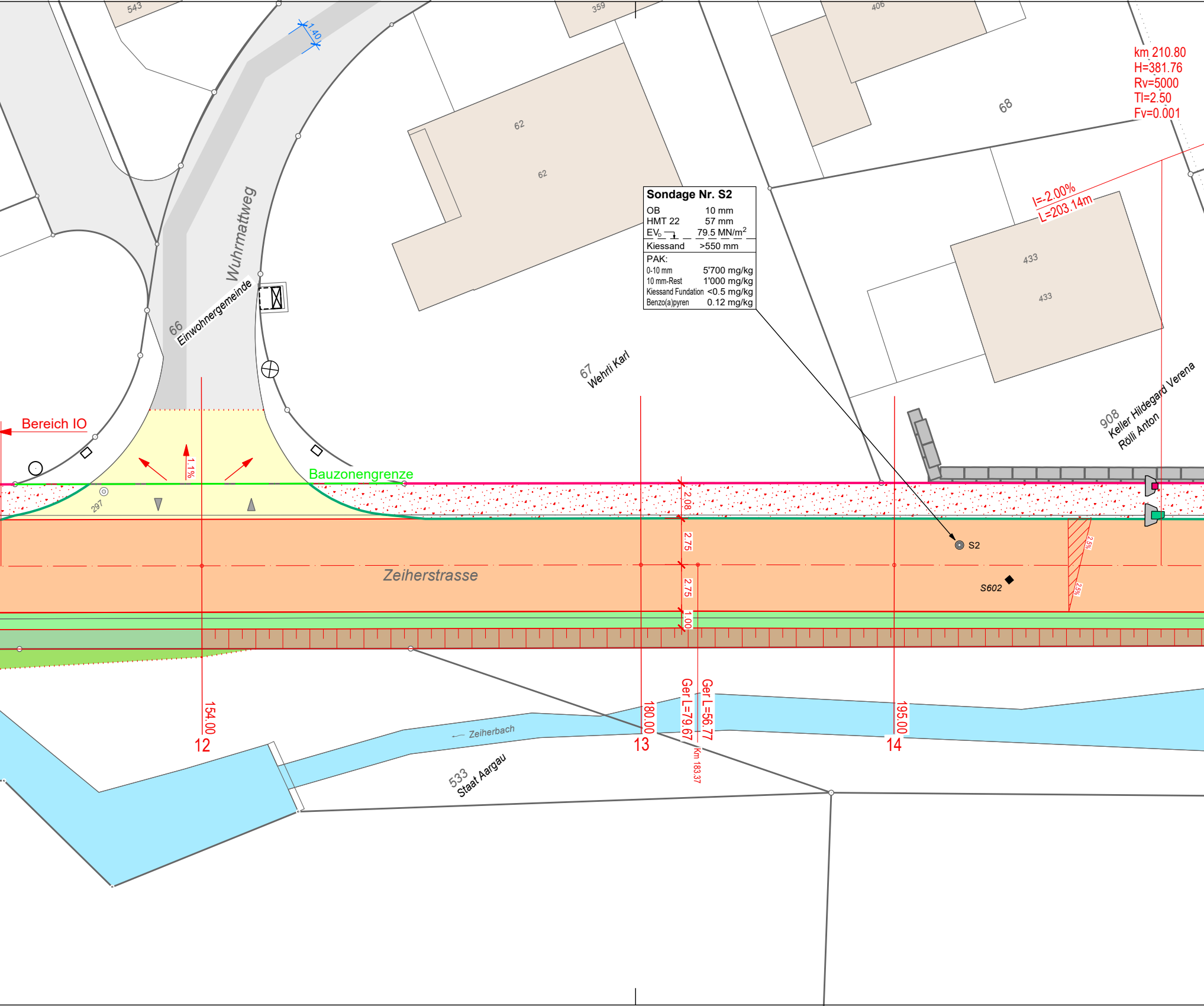
543
359
406
1.40
62
62
68
km 210.80
H=381.76
Rv=5000
Tl=2.50
Fv=0.001
I=-2.00%
L=203.14m
433
433
Wuhrmattweg
66
Einwohnergemeinde
67
Wehrli Karl
908
Keller Hildegard Verena
Rölli Anton
Bereich IO
1.1%
Bauzonengrenze
297
2.08
2.75
2.75
1.00
S2
Zeiherstrasse
S602
2.5%
2.5%
154.00
12
180.00
13
Ger L=79.67
Ger L=56.77
Km 183.37
195.00
14
Zeiherbach
533
Staat Aargau

Sondage Nr. S2

OB	10 mm
HMT 22	57 mm
EV_D	79.5 MN/m^2
Kiessand	>550 mm
PAK:	
0-10 mm	5'700 mg/kg
10 mm-Rest	1'000 mg/kg
Kiessand Fundation	<0.5 mg/kg
Benzo(a)pyren	0.12 mg/kg

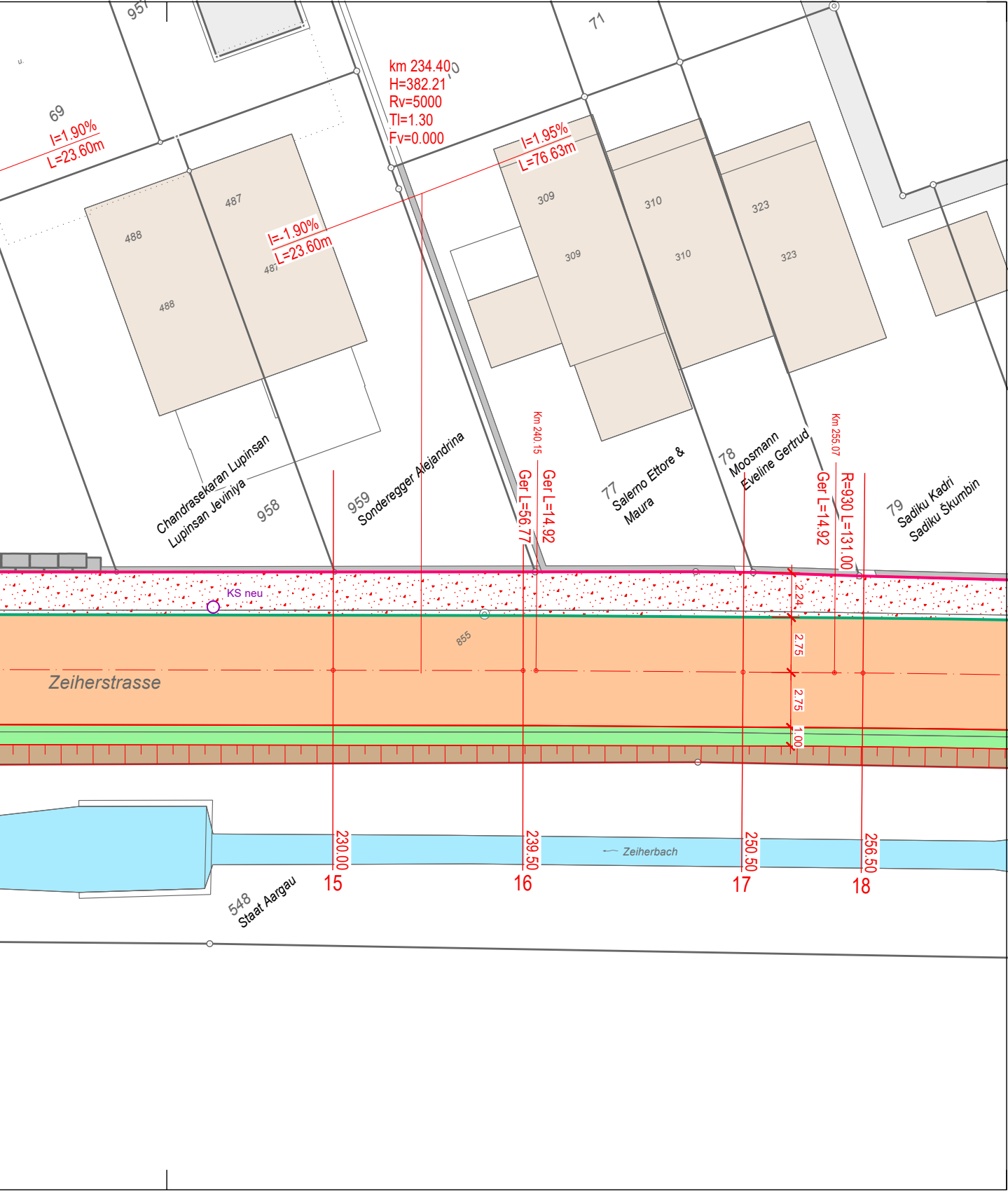
957
71
69
I=1.90%
L=23.60m
km 234.40
H=382.21
Rv=5000
Tl=1.30
Fv=0.000
I=1.95%
L=76.63m
I=-1.90%
L=23.60m
487
488
488
487
309
309
310
310
323
323
Chandrasekaran Lupinsan
Lupinsan Jeviniya
958
959
Sonderegger Alejandrina
Km 240.15
Ger L=56.77
Ger L=14.92
77
Salerno Ettore &
Maura
78
Moosmann
Eveline Gertrud
Km 255.07
Ger L=14.92
R=930 L=131.00
79
Sadiku Kadri
Sadiku Škumbin
KS neu
855
Zeiherstrasse
2.24
2.75
2.75
1.00
230.00
15
239.50
16
250.50
17
256.50
18
Zeiherbach
548
Staat Aargau